













LEGENDA

ELEMENTY ISTNIENIJA:

- Numery działek inwestycji
- Granice ewidencyjne działek

ELEMENTY PROJEKTOWANE:

- | | |
|---|----------------------------------|
|  | Zakres aktualizacji m.d.c.p. |
|  | Krawędź jezdni |
|  | Krawędź pobocza |
|  | Krawędzie gładów |
|  | Oponki zaziarni |
|  | Krawężnik wioprowy |
|  | Nawierzchnia jezdni |
|  | Nawierzchnia poboczy |
|  | Nawierzchnia gładów z kostki |
|  | Nawierzchnia gładów z trawy |
|  | Urzędzenia odwadniające - drewno |
|  | Kilometr |

ZA ZGODNOŚĆ Z ORYGINAŁEM MAPY DO CELÓW PROJEKTU

Infra-Pro
spółka jawna
ul. Wincentego W
06-300 Przyszewo
NIP: 7611570999 REG.
KRS: 0000942812 TEL.
e-mail: biuro@infra-pro.pl

ZESPÓŁ PROJEKTOWY:	
IMIE, NAZWISKO NR UPRAWNIENI:	PODPIS:
Cezary Mikolajewski MAZ/0515/PV/BD/15	

PROJEKT BUDOWLA

WÓJT GMINY JEDNORÓŻ
UL. ODRODZENIA 14
06-323 JEDNORÓŻEC

**PRZEBUDOWA DRUGI
W MIEJSCOWOŚCI DRAŹDZEWO NO**

LOKALIZACJA:
MSC. DRAŻDZENO NOWE, GMINA JEDNORO

TYTÖL RYSUNKU:

SKALA:	DATA:	MI
1:500	SIERPIEŃ 2022 r.	